


«СНЕЖНАЯ ПРЬИЗМА»



21 лютага 2026

Адкрыты камандны
Чэмпіянат навучэнцаў г. Мінска
па лыжным арыентаванні
«Снежная прызма-2026»
памяці В.В.Лушчына

МОШМ>МШ



М14

Ж14

М16

Ж16

М20

Ж20

«Менскі дзяржаўны
турысцка-экалагічны
цэнтр дзяцей і моладзі»



Открытый командный чемпионат обучающихся г. Минска по лыжному ориентированию «СНЕЖНАЯ ПРИЗМА» памяти В. В. Гущина



ТЕХНИЧЕСКАЯ ИНФОРМАЦИЯ

Бюллетень № 2

от 12 февраля 2026

ОРГАНИЗАТОРЫ:

Комитет по образованию Мингорисполкома; учреждение образования «Минский государственный туристско-экологический центр детей и молодежи» (далее – МГТЭЦДиМ). Непосредственное проведение возлагается на Главную судейскую коллегию (далее – ГСК), утверждаемую МГТЭЦДиМ. Работу по подготовке и проведению соревнований осуществляет МГТЭЦДиМ, отдел организационно-массовой работы и спортивного ориентирования (+375 17 3740847).

ДАТА И МЕСТО ПРОВЕДЕНИЯ:

соревнования проводятся 21 февраля 2026 г.

Место проведения: лесной массив в районе остановочного пункта «Зеленое» Минского района, спортивная карта «Зеленое». Соревнования проводятся на лыжах.

ПРОГРАММА СОРЕВНОВАНИЙ

21 февраля 2026 года, Минский р-н, Зеленое (справа).

10.30-11.00 – комиссия по допуску;

11.00 – открытие соревнований;

11.20 – старт групп МЖ-14, 16, 20;

15.00 – подведение итогов, награждение команд

УЧАСТНИКИ СОРЕВНОВАНИЙ:

к участию в соревнованиях допускаются команды учреждений общего среднего и среднего специального образования, дополнительного образования детей и молодежи, учреждений высшего образования по следующим группам согласно таблице:

МЖ14 – 2012-2013 год рождения;

МЖ16 – 2010-2011 год рождения;

МЖ20 – 2006-2009 год рождения.

На соревнования направляются команды в составе: 18 спортсменов, 2 тренера, 1 руководитель.

Допускается от одного района г. Минска больше одной команды. Допускается участие младших спортсменов в старших возрастных группах при условии соответствия возраста и спортивной квалификации участников требованиям правил вида спорта «Ориентирование спортивное».

Команду возглавляет руководитель. Ответственность за жизнь и здоровье участников соревнований несут руководители команд.

ПОРЯДОК И УСЛОВИЯ ПОДАЧИ ЗАЯВОК:

предварительные заявки принимаются в ГСК до 18 февраля 2026 г.

по ссылке в гугл-форме: <https://forms.gle/uZkFjV6hP4SEuZe8>. Команды и участники, не подавшие предварительные заявки в срок, не будут допущены к соревнованиям.

Именные заявки (приложение 1 к настоящему Положению) принимаются мандатной комиссией в день проведения соревнований.

Протокол проверки знаний по мерам безопасности (приложение 2 к настоящему Положению) принимаются мандатной комиссией в день проведения соревнований. Участники, не имеющие медицинского допуска и(или) не прошедшие проверки знаний по мерам безопасности, к участию в соревнованиях не допускаются.

УСЛОВИЯ ПРИЕМА КОМАНД:

дистанции внесены в карты. Карты не герметизированы и выдаются участникам на старте.











Участники должны быть полностью обеспечены личным и специальным снаряжением согласно условиям соревнований.

Руководители команд проходят инструктаж по технике безопасности в ГСК.

Ответственность за медицинское обеспечение несет ГСК.




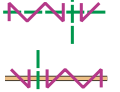




Знаки трасс (IOF ISSkiOM 2019, Версия 3 / сентябрь 2024):

Лыжные трассы

Очень быстрые, широкие накатанные лыжные трассы для одновременного двухшажного конькового хода		801.1 Очень широкая трасса (ширина >3,0 м)
		801.2 Очень широкая трасса (ширина >3,0 м) <i>Запрещено съезжать или въезжать, срезать углы.</i>
Быстрые трассы для конькового хода, мб более мягкие и грубые (чем 801) для одновременного двух- или одношажного конькового хода		802.1 Широкая трасса 1,5–3,0 м.
		802.2 Широкая трасса 1,5–3,0 м <i>Запрещено съезжать или въезжать, срезать углы.</i>
Хорошие трассы, проложенные снегоходом для одношажного или полуконькового хода. На крутых спусках и подъемах ширина трассы мб расширена.		803.1 Ширина трассы 0,8–1,5 м.
		803.2 Ширина трассы 0,8–1,5 м. <i>Запрещено съезжать или въезжать, срезать углы.</i>
Медленная трасса, мб с небольшим количеством снега или кустарника. Можно передвигаться полуконьковым и классическим ходом. Этот символ не используется на крутых склонах. На перекрестках, направление лыжни показано короткой линией.		804.1 Узкая лыжня шириной 0,8–1,0 м
		804.2 Узкая лыжня шириной 0,8–1,0 м <i>Запрещено съезжать или въезжать, срезать углы.</i>
Дорога, покрытая снегом. Расчищенная или накатанная автомобилями, пригодная для катания на лыжах		805 Дорога покрытая снегом. Не является лыжной трассой
Нерасчищенная дорога.		807 Лесная дорога без накатки лыжни. Не является лыжной трассой
Широкая накатанная площадка или склон открытая для катания		808 Хорошо накатанный склон или площадь
Непреодолимый барьер (стена) или временные ограждения для создания коридоров или лабиринтов.		815 Нельзя пересекать

* Для лучшей читаемости под всеми линейными зелеными и оранжевыми символами трасс используется белая маска (по 0,15 мм с каждой стороны). Когда трасса следует по тропе, то тропа не отображается (т. е. черный цвет не используется). Открытые трассы разрешенные для катания на лыжах (но без накатки снегоходом), показаны черным линейным цветом, но состояние поверхности на дороге может внезапно меняться (дождь, снегопад, солнце).

Знаки планирования трассы, дополнительные:

	707 Маркировка, которая является частью дистанции. Обязательно движение по маркировке.
	709 Зона запрещенная для движения/пересечения.
	715 Точка (и/или КП) смены карт. Символ, обозначающий продолжение курса после поворота карты или обмена картами. Треугольник указывает направление на следующий КП.
	716 Линейные объекты, отмеченные символом запрещенного пути – нельзя по ним двигаться или пересекать, за исключением специально обозначенных проходов для пересечения. Путь, который запрещен для проезда/пересечения, показан непрерывающимся зигзагом. Проход показан двумя перпендикулярными линиями в разрыве зигзага запрещенного пути.
	717 Препятствие на лыжне, преодолимое (может быть небольшой участок на лыжне без снега).
	719 Опасный участок (крутой спуск, плохая видимость на перекрестке, встречный ход на узкой лыжне)
	841 Разрешено движение только в одном направлении.
	410 Непроходимая растительность (крона поваленного дерева или живая изгородь)

Адкрыты камандны Чэмпіянат на вучэнцаў г. Мінска па лыжным арыентаванні «СНЕЖНАЯ ПРИЗМА» памяці В.В. Гушчына



Тэхнічная інфармацыя

12/02/2026

Дата і месца правядзення:

21 лютага 2026 года, Мінскі раён, п. Зялёнае.

21.02.2026 (сб) Зададзены напрамак.

Месца старту: 53.97665, 27.29844. (для аўтамабіляў – з Мінска разварот на кальцы перад г. Заслаўе). Паркоўка: пажадана наяўнасць рыдлёвак для снега.

10:30–11:00 Рэгістрацыя ўдзельнікаў на месцы старту.

11:00 Цырымонія адкрыцця спаборніцтваў.

11:20 Асабіста-камандныя спаборніцтвы на сярэдняй дыстанцыі.

Мясцовасць: сярэднеперасечаная, з сярэднімі формамі ўзгоркаў з перападам на схіле 15–20 м.

Карта: «Зялёнае» (справа) карэкціроўка 2026 года.

Неабходна мець герметычны пакет!

Маштаб: 1:5000, перасек рэльефу: 2,5 м.

Фармат карты пад планшэт: **A4** (210x297 мм)

Дыстанцыі падрыхтаваны снегаходам без нарэзкі лыжні для класічнага стылю.

Абмежаванні: Забаронена скрыжаванне і рух па дарозе, а таксама схілаў кар'ера. Скрыжаванне дапускаецца толькі па праездах, адзначаных на карце:

Адзнака: На спаборніцтвах будзе выкарыстоўвацца сістэма адзнакі SPORTidentAIR+. Удзельнікі могуць стартаваць са сваімі чыпамі ці з чыпамі арганізатараў.

Параметры дыстанцый:

ПАРАМЕТРЫ ДИСТАНЦИИ:

21 февраля 2026 •	M20	M16	M14	Ж20	Ж16	Ж14
Классическая дистанция, км	3,2	2,8	2,1	2,7	2,0	1,8
Оптимальная длина, км	6,0	5,2	3,4	5,0	3,6	3,2
Время победителя, мин (оптим)	40	40	40	40	40	40
КП	16	13	13	14	10	9
Сумм. набор высоты, оптим., метров	75	50	45	45	40	30
Контрольное время, минут	120	120	120	120	120	120

